MARNAC 27 04 2022

Boucle de Marnac sur 11 km. 31 personnes, 26 ° C, beau temps mais lourd. Parcours sympa avec de jolis points de vue.

SIORAC 06 04 2022

17 braves sur cette sympathique boucle de Siorac (9 km). Temps couvert, bruine, 13 ° C. Conditions inespérées au regard de ce que la météo faisait craindre.

BAYAC 03 04 2022

Par un temps très agréable, avec un beau soleil et sans vent, 15 courageux ont effectué cette rando facile longue de 13,5 km. De beaux paysages, de belles maisons et, pour finir, le superbe château de Bannes.
Curiosité sur le circuit, un verger de pruniers transformés en stalactites. Impressionnant. Voir les photos !!!! A refaire avec plaisir.

SITE D'ESCALADE
LE ROCHER DU CORBEAU

COMMUNE DE BAYAC

26 VOIES. Niveau de difficulté # 4 à # 7

Niveau # 3	Niveau # 4	Niveau # 5	Niveau # 6	Niveau # 7	Niveau # 8
/	1 voie	4 voies	10 voies	11 voies	/

15 à 20 m

CALCAIRE

ROCHE

Découverte
Sportif
Aventure

TYPE DE SITE

AMIS GRIMPEURS

Ce site est à votre disposition grâce à l'action conjointe des clubs d'escalade, du comité Dordogne de la FFME, et du Département de la Dordogne.

ffme

ATTENTION

La FFME affirme que l'escalade dans un site naturel ne s'effectue pas, malgré tout le soin apporté à l'aménagement du site, dans un espace aseptisé. Ce site naturel d'escalade est classé par la FFME comme site sportif.

RÈGLES DE PRATIQUE ET CONSIGNES FÉDÉRALES DE SÉCURITE POUR L'ESCALADE EN SITE NATUREL

Il est de la responsabilité de tout pratiquant, d'estimer lui-même par tous les moyens possibles, les risques qu'il prend en s'engageant dans un itinéraire. Une formation préalable à l'utilisation du matériel d'escalade et aux techniques de sécurité est indispensable. Le port du casque de protection est recommandé.

RÈGLES ENVIRONNEMENTALES

- Vous êtes sur un site sensible, préservez votre environnement, ne laissez rien sur place.
- Aidez-nous à le protéger.
- Espèces protégées

> La falaise est votre lieu de pratique sportive, elle est aussi le lieu de prédilection pour la nidification notamment du faucon pèlerin. Protégé au niveau national (article 441-1), la perturbation intentionnelle peut faire l'objet de sanctions pénales, prévues à l'article 415-3 du code de l'environnement.

> Soucieux de la sauvegarde de la biodiversité, la Fédération Française de la Montagne et de l'Escalade, la Ligue de Protection des Oiseaux, l'Office National des Forêts et le Conseil Départemental mettent en place une protection temporaire permettant de concilier la pratique de l'escalade et la préservation des espèces protégées.

> Une rubalise détermine ainsi les zones interdites d'accès à tout public.

En vous licenciant auprès d'un club de la FFME, vous participez à l'aménagement et l'entretien des sites d'escalade de la Dordogne.

Office National des Forêts

LPO

Pour en savoir plus, ou découvrir d'autres sites en Dordogne

Le département s'investit activement dans la création et l'aménagement de sites sport-nature au sein d'un patrimoine naturel exceptionnel (Escalade, Course d'Orientation, Randonnée, VTT, Vol Libre, Tir à L'arc).

Ce site est labellisé au Plan Départemental des Espaces, Sites et Itinéraires de la Dordogne.

PDESI

Plus d'informations sur cdesi24ordogne.fr

SURICATE

3 gestes simples pour devenir une sentinelle des sports de pleine nature :
+ constater + connecter + signaler... sur sentinelles.sportsdenature.fr

112

Dordogne PERIGORD

BAYAC
RUE de la COMBE
ENSOLEILLÉE
Camin de Consola











CLADECH 30 03 2022

29 personnes sur cette boucle de Cladech longue de 9 km.

URVAL NORD 23 03 2022

Boucle appréciée des 31 participants, 8km sous un soleil printanier.

433
PRENEZ GARDE
AU CHIEN



LARZAC 16 03 2022

25 randonneurs pour cette rando facile de 8 km. Temps couvert. 15 ° C.